




# Junge Jalte

## Samstags-Wandern 2018

Tageswanderungen


**Wir suchen Wanderführerinnen und Wanderführer.** Es geht darum, Wanderungen zu planen und zu begleiten, inklusive Recherche von Wanderzielen und -wegen, Fahrplänen und Einkehrmöglichkeiten. Bei Interesse wenden Sie sich bitte an Margit Kosmahly, Telefon 0721 408021, vorzugsweise zwischen 20.15 und 22 Uhr.

### Samstag, 13. Januar 2018: Rheinauen


<b>Abfahrt</b>	9.09 Uhr: Karlsruhe Hauptbahnhof RE (alter Fahrplan)	
<b>Treffpunkt</b>	8.45 Uhr KA Hbf / Halle / vor DB Infostand	
<b>Fahrkarte</b>	KVV Tarif: Senioren- oder Regiokarte	
<b>Wanderung</b>	Plittersdorf – Murgmündung – Rheinwärterhaus – Rheinauen (Schleich- und Schlammwege) – Wintersdorf (bei Hochwasser andere Wegführung)	
<b>Gehzeit</b>	4,5 Stunden zuzüglich Pausen, ca. 18 km, keine Steigungen	
<b>Leitung</b>	Margit Kosmahly	

### Samstag, 3. Februar 2018: Weinstraße

*Wandern mit Stöcken gibt Halt und Sicherheit – besonders bei Winterwetter und bergab*

<b>Abfahrt</b>	9.06 Uhr Karlsruhe Hauptbahnhof	
<b>Treffpunkt</b>	8.45 Uhr KA Hbf / Halle / vor DB Infostand	
<b>Fahrkarte</b>	KVV Tarif: Senioren- oder Regio-Plus-Karte	
<b>Wanderung</b>	Bad Bergzabern (Bahnhof) – Dörrenbach – Oberotterbach (Einkehr „Schützenhaus“) – Schweigen (Weintor)	
<b>Gehzeit</b>	4,5 Stunden, zuzüglich Pausen, ca. 14 km, Aufstieg 240 m, Abstieg 190 m	
<b>Leitung</b>	Gottfried Maier-Straßburg	

### Samstag, 3. März 2018: Schwarzwald Nord

<b>Abfahrt</b>	8.37 Uhr Karlsruhe Hauptbahnhof Vorplatz, S 11 (alter Fahrplan)	
<b>Treffpunkt</b>	8.15 Uhr KA Hbf / Halle / vor DB Infostand	
<b>Fahrkarte</b>	KVV Tarif: Senioren- oder Regio Karte	
<b>Wanderung</b>	Malsch (189 m) – Waldprechtstal – Kreuzweghütte (394 m) – Gaisstatthütte (362 m) – entlang Ittersbach – Sauwald (188 m) – Bad Rotenfels (138 m)	
<b>Gehzeit</b>	Ca. 4,5 Stunden zuzüglich Pausen, ca. 17 km, Aufstieg ca. 400 m	
<b>Leitung</b>	Margit Kosmahly	

#### Allgemeines:

- Immer am ersten Samstag im Monat. Ausnahmen werden hervorgehoben.
- Treffpunkt in der Bahnhofshalle des Hauptbahnhofs (DB Information), frühzeitig, um ggf. Fahrkarten-Partner zu finden. Bei Zustieg in Durlach Fahrtenwunsch telefonisch klären.
- Einstieg in den ersten Wagen!



= mit Einkehr, immer am Schluss der Wanderung

- Rucksackvesper und Getränk für unterwegs mitnehmen
- Wandertempo und –dauer werden der Leistungsfähigkeit der Gruppe angepasst
- Festes Schuhwerk, Regenschutz
- Für Rückfragen: Margit Kosmahly 0721 408021, mobil 0176 43084954 (nur für Notfälle)